

# MISSION D'ACCOMPAGNEMENT POUR LA CRÉATION ET L'AMÉNAGEMENT DU SENTIER LITTORAL DE LA CACL

LIVRET DU MARCHEUR

DIAGNOSTIC EN MARCHANT - AVRIL 2022

COMMUNAUTÉ D'AGGLOMÉRATION DU CENTRE LITTORAL

A2/3/4/ - DETAILS - SCET - SUEZ

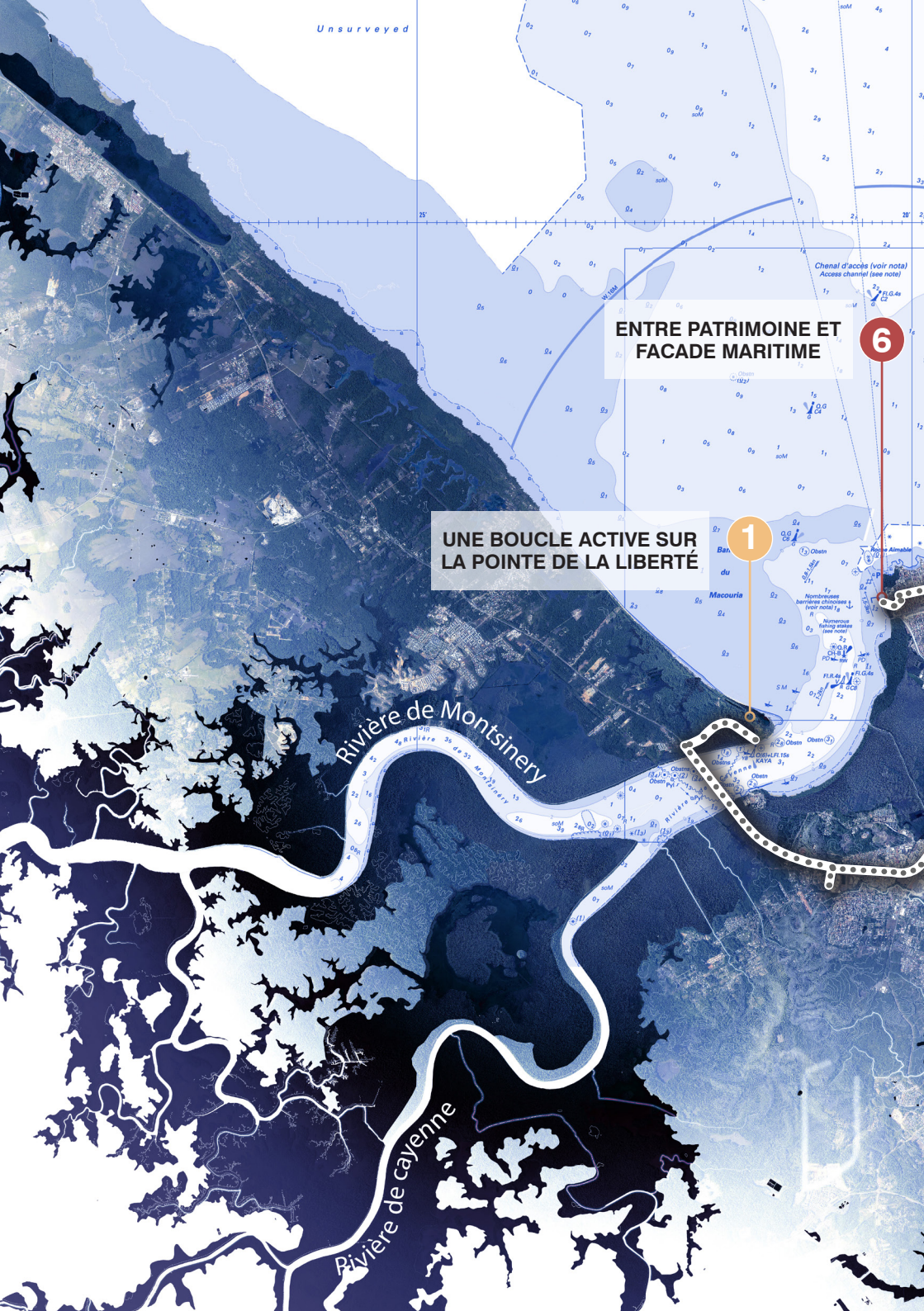
Unsurveyed

**ENTRE PATRIMOINE ET  
FACADE MARITIME**

**6**

**UNE BOUCLE ACTIVE SUR  
LA POINTE DE LA LIBERTÉ**

**1**



Rivière de Montsinery

Rivière de Cayenne

Chenal d'accès (voir note)  
Access channel (see note)

Macouria  
Ban  
Ouen  
Nombreuses  
hermines  
provoquant  
voir note) 1g  
Nombreuses  
hermines  
provoquant  
voir note)

FLR-06  
FLR-07  
FLR-08  
FLR-09  
FLR-10  
FLR-11  
FLR-12  
FLR-13  
FLR-14  
FLR-15  
FLR-16  
FLR-17  
FLR-18  
FLR-19  
FLR-20  
FLR-21  
FLR-22  
FLR-23  
FLR-24  
FLR-25  
FLR-26  
FLR-27  
FLR-28  
FLR-29  
FLR-30  
FLR-31  
FLR-32  
FLR-33  
FLR-34  
FLR-35  
FLR-36  
FLR-37  
FLR-38  
FLR-39  
FLR-40  
FLR-41  
FLR-42  
FLR-43  
FLR-44  
FLR-45  
FLR-46  
FLR-47  
FLR-48  
FLR-49  
FLR-50  
FLR-51  
FLR-52  
FLR-53  
FLR-54  
FLR-55  
FLR-56  
FLR-57  
FLR-58  
FLR-59  
FLR-60  
FLR-61  
FLR-62  
FLR-63  
FLR-64  
FLR-65  
FLR-66  
FLR-67  
FLR-68  
FLR-69  
FLR-70  
FLR-71  
FLR-72  
FLR-73  
FLR-74  
FLR-75  
FLR-76  
FLR-77  
FLR-78  
FLR-79  
FLR-80  
FLR-81  
FLR-82  
FLR-83  
FLR-84  
FLR-85  
FLR-86  
FLR-87  
FLR-88  
FLR-89  
FLR-90  
FLR-91  
FLR-92  
FLR-93  
FLR-94  
FLR-95  
FLR-96  
FLR-97  
FLR-98  
FLR-99  
FLR-100

# PRÉSENTATION DU PARCOURS

## LE DIAGNOSTIC EN MARCHANT

L'objectif principal du diagnostic en marchant est de construire une vision partagée du territoire pour aboutir à un schéma d'aménagement partagé. Ceci passe par :

- La constitution d'un groupe composé des différents acteurs du territoire.
- Une observation attentive du site par les personnes qui constituent le groupe.
- Une restitution par chacun des points relevés puis synthèse / débat à chaque étape.

Le livret présente le parcours avec les points d'arrêts et les différents thèmes pour chacun. Les déplacements entre chaque point se feront en bus, étant donné le grand linéaire à parcourir.

5

UNE PORTE D'ENTRÉE  
SUR LA VIEILLE VILLE

DES DYNAMIQUES  
LITTORALES EN JEU

4

UNE CHAÎNE DES  
MONTS PAYSAGERS  
À CONNECTER

3

2

UN LINÉAIRE CÔTIER  
À REQUALIFIER



0 2 4 km



7H30  
—  
8H00

1

2

3

ACCUEIL **CACL**  
CAFE DE BON MATIN !  
PRESENTATION DE LA  
JOURNEE  
REMISE DES LIVRETS  
DU MARCHEUR



### ROUTE DES PLAGES

Arrêt à la plage du  
Mont Mahury



8H30


DEPART VISITE DE LA  
MATINEE

Arrêt à l'Embarcadère  
Pointe Macouria

### MONT MONTRAVEL

Arrêt impasse  
Avenue Montravel





13H30  
—  
14H30

PLATEAU REPAS A  
**COCOSODA**

RETOUR **CACL**  
RESTITUTION DU  
DIAGNOSTIC EN  
MARCHANT



**COLLINE MONTABO**  
Anse Chaton  
Avenue Louis Pasteur

4

5

6

16H  
—  
17H



**VIEUX PORT**  
Arrêt au Port  
Marché aux poissons

15H30



**ANSE BOURDA**  
Arrêt CTG  
Impasse Chemin Verrin



# LA POINTE LIBERTÉ

## UNE BOUCLE LOISIR ET SPORTIVE A GRANDE ECHELLE

Thématiques : Parcours multisport // Activité existantes // ULM // Equitation // Academie de Tir Plage //Paysage de proximité // Biodiversité // Entre paysage du littoral et savanes // Lisières paysagères // Accessibilité // Connexions

### Objectifs

Inscrire le paysage dans des parcours du quotidien

S'appuyer sur les quartiers à proximité en mutation et leur attractivité programmatique

Interroger des connexions fluviales vers Cayenne ?

Investir un paysage sauvage riche sans dénaturer le site




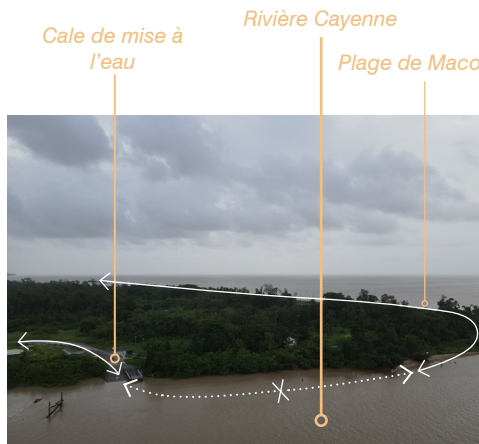
*Le littoral naturel*

100m


### NOTES

.....  
.....  
.....  
.....  
.....  
.....  
.....

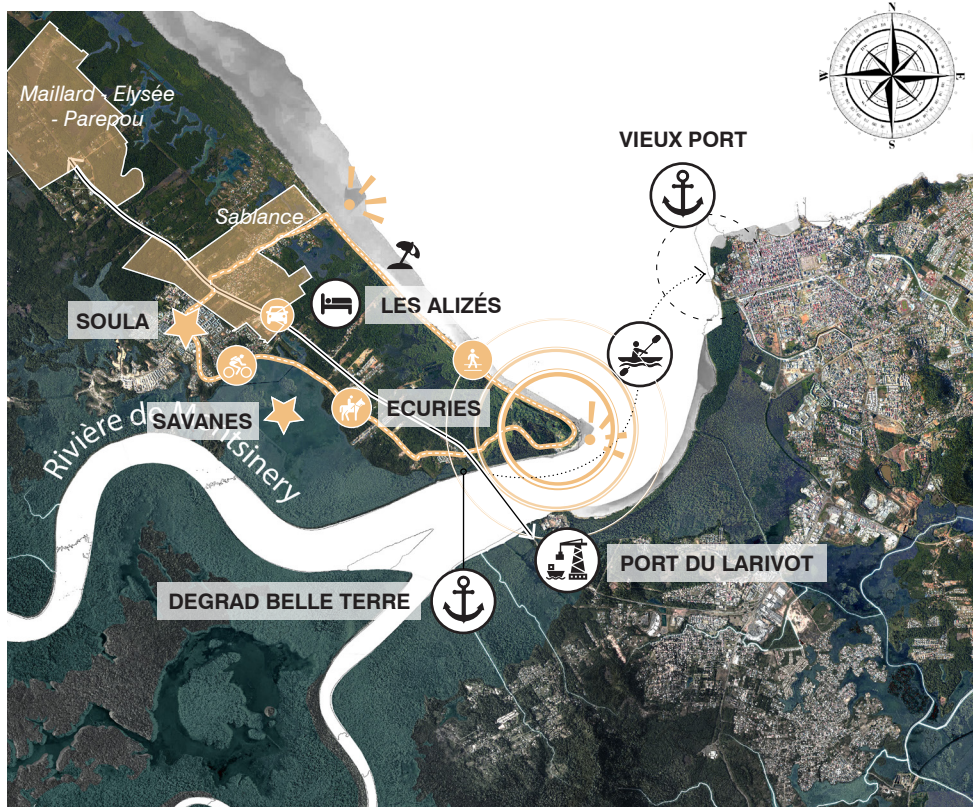




Des ruptures à étudier



Une diversité de milieux riches à découvrir



-  Points d'intérêt
-  Emprise des OIN
-  Points de vues
-  Axe viarie principal
-  Boucle de promenade des modes doux

0 2 4 km

# LA ROUTE DES PLAGES

## UN LINÉAIRE CÔTIER À REQUALIFIER UNE GÉOGRAPHIE A CONNECTER

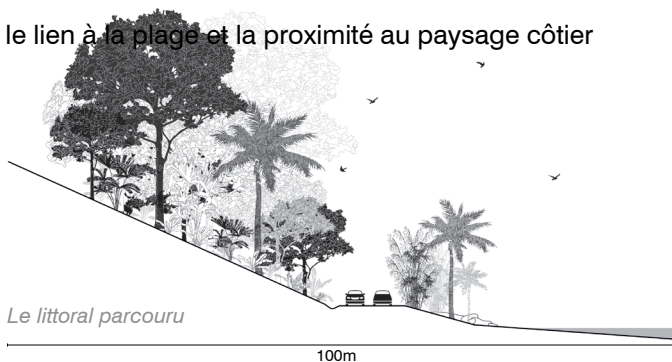
Thématiques : Géographie // Trait d'union des territoires // Paysage de proximité // Parcours sportif // Rapport ville-nature // Lisières paysagères // Accessibilité // (Re)-Appropriation des plages // Percées visuelles // Événement de plein air //

### Objectifs

Le Mont Mahury un réseau de cheminements spontanés à affirmer et à conjuguer avec des parcours en bord du littoral

Proposer des aménagements/ usages / activités favorisant la (Ré)-Appropriation des plages

Renforcer le lien à la plage et la proximité au paysage côtier



### NOTES

.....

.....

.....

.....

.....


.....

.....

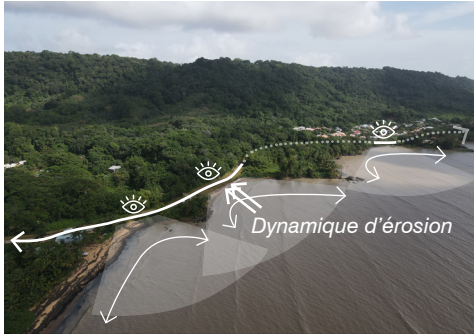
.....

.....

.....



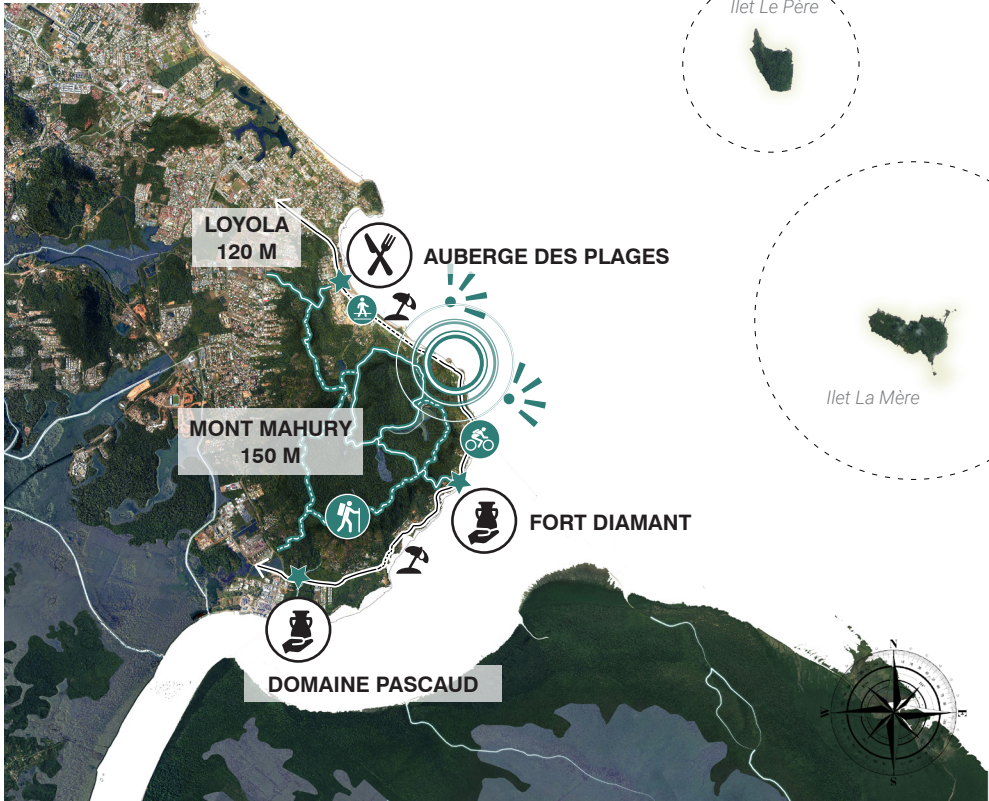










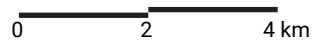
Des percées visuelles qui ouvrent sur l'horizon



Proposer des espaces de contemplation



-  Points d'intérêt
-  Points de vues
-  Plages
-  Axe viarie principal
-  Sentiers existants
-  Sentiers à créer



# 03

## LE MONT MONTRAVEL

### UN PAYSAGE DE PROXIMITÉ VECU AU QUOTIDIEN

Thématiques : accessibilité // boucle de loisir // connexions // biodiversité // tortues // paysage sauvage // Entre paysage de plage et de mangrove // lisières paysagères // lisière d'habitat // événement de plein air

#### Objectifs

Accompagner la pratique actuelle de la plage de Montjoly en diversifiant les usages tout en respectant les écosystèmes présents

Aménager la plage comme lieu d'accueil pour des événements de plein air

(Re)Donner une place à la colline Montravel dans les parcours du littoral



#### NOTES

.....

.....

.....

.....

.....


.....

.....

.....

.....

.....



Ilet le Père



Table d'orientation vers l'îlet le Père

Enrochements  
contre l'érosion

Salines de Montjoly

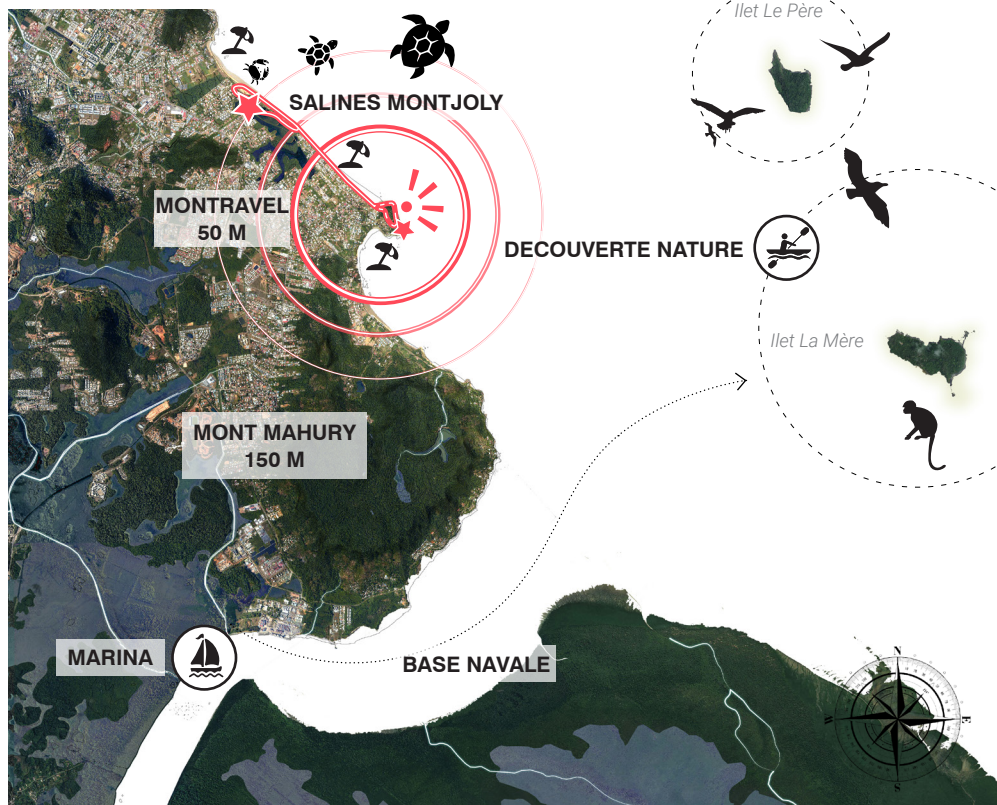
Mont Bourda

Mont Montravel

Plage de  
Montjoly



Des traversées aux paysages variés



Points d'intérêt



Points de vues

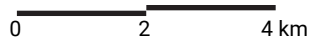


Plages

— Axe viaire principal

— Sentiers existants

— Sentiers à créer



# 04

## L'ANSE BOURDA

### DES PARCOURS DU QUOTIDIEN EN DEVENIR UNE FACADE MARITIME EN MUTATION

Thématiques : Trait de cote // Parcours multimodes // Parcours du quotidien // Signalétique // Rapport paysage sauvage - paysage urbain // Interconnexions // Plage // Géographie // Envasement // Paysage de proximité // Reconstitution de mangrove

#### Objectifs

Le sentier du Littoral, un paysage en mouvement

Inscrire le paysage et la géographie dans des parcours du quotidien

Penser les parcours dans une pluralité des mobilités possibles, du TCSP d'Hibiscus, à la Voie vélo de Montabo, du Guya'Kitesurf au trail du Mont Bourda



#### NOTES

*Le littoral habité*

.....

.....

.....

.....

.....


.....

.....

.....

.....

.....

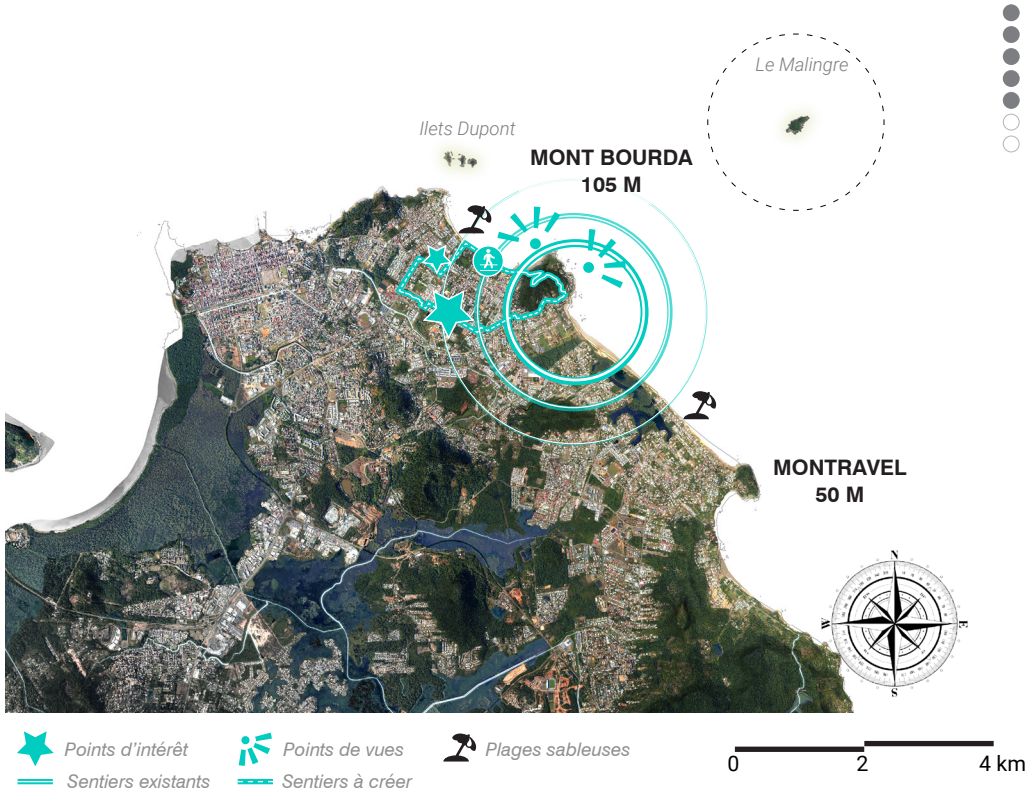




Un unique accès à la plage



Un tronçon fortement contraint



# 05

## LA COLLINE MONTABO

### UNE PORTE D'ENTRÉE SUR LA VIEILLE VILLE

Thématiques : Trait de cote // Enrochement // Percées visuelles // Rapport paysage naturel - paysage urbain // Activité spatiale et de recherche // Ancien Hôtel Montabo un lieu identifié // Lisières paysagères

#### Objectifs

Renforcer la proximité au paysage côtier et à la plage

Aménager la plage comme lieu d'accueil pour événements de plein air

Déployer le lien avec les ilets Duponts

Concilier biodiversité et activités en respectant les temporalités de la nature



#### NOTES

*Le littoral rocheux*

100m

.....

.....

.....

.....

.....

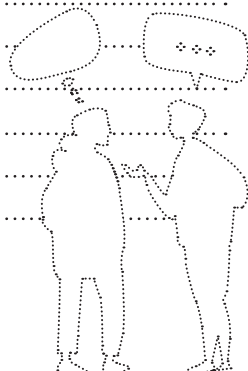
.....

.....

.....


.....

.....

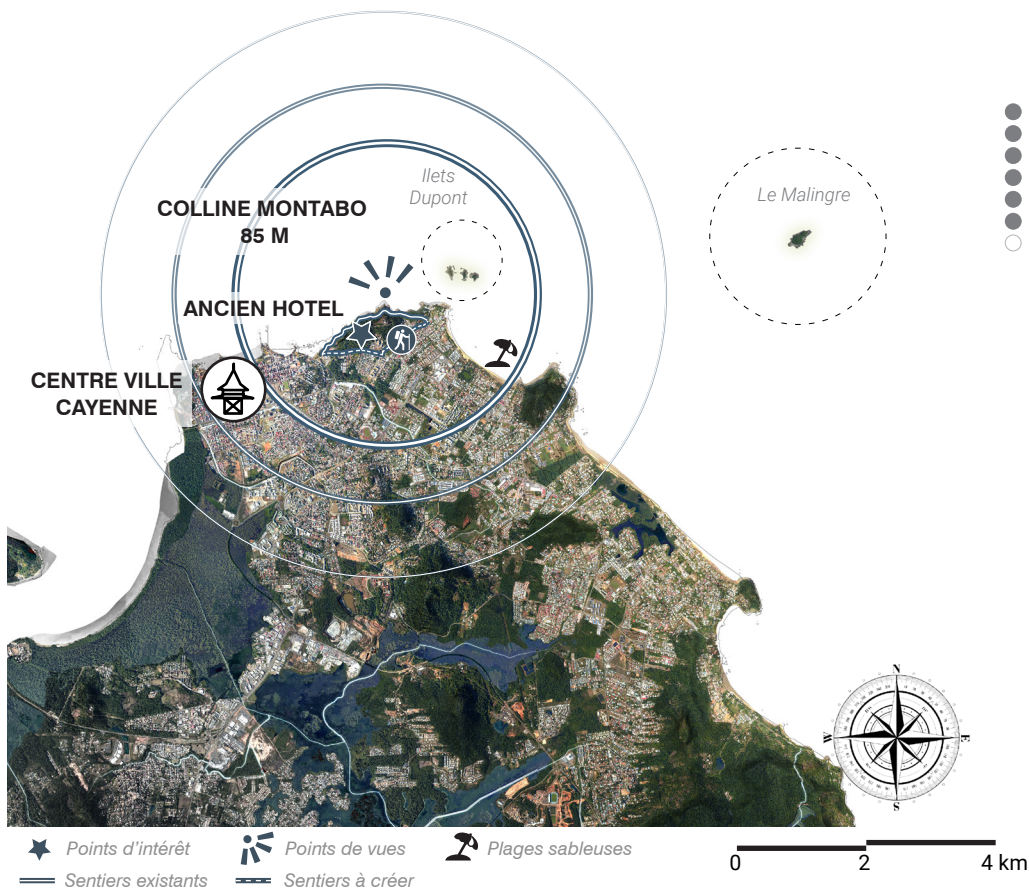




Une trame orthogonale ne favorisant pas la déambulation littorale



Des anses sableuses peu investies



## LE VIEUX PORT

### ENTRE PATRIMOINE ET FAÇADE MARITIME

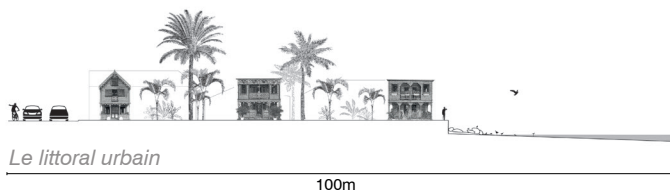
Thématiques : Tourisme d'histoire // Patrimoine architectural et culturel // Element signal le phare du Fort Ceperou - le canal Laussat - la place des Palmistes // Parcours historique // Activites culturels // Commerces // Accessibilité // Déambulation // Se repérer // Donner plus de place aux mobilités actives

### Objectifs

Un dialogue à instaurer entre le Vieux Cayenne et son littoral

Diversifier les parcours : Appréhender le vieux Cayenne - Flaner au vieux port - S'essayer à la pétanque aux Amandiers - Contempler à la pointe Buzaré - Se sustenter aux Palmistes ...

Mettre en valeur le patrimoine architectural, culturel et paysager



### NOTES

.....

.....

.....

.....

.....

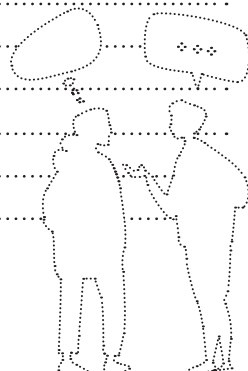
.....

.....

.....

.....

.....





Fort Cépéro

Monts littoraux

Vieux Port

Canal Laussat



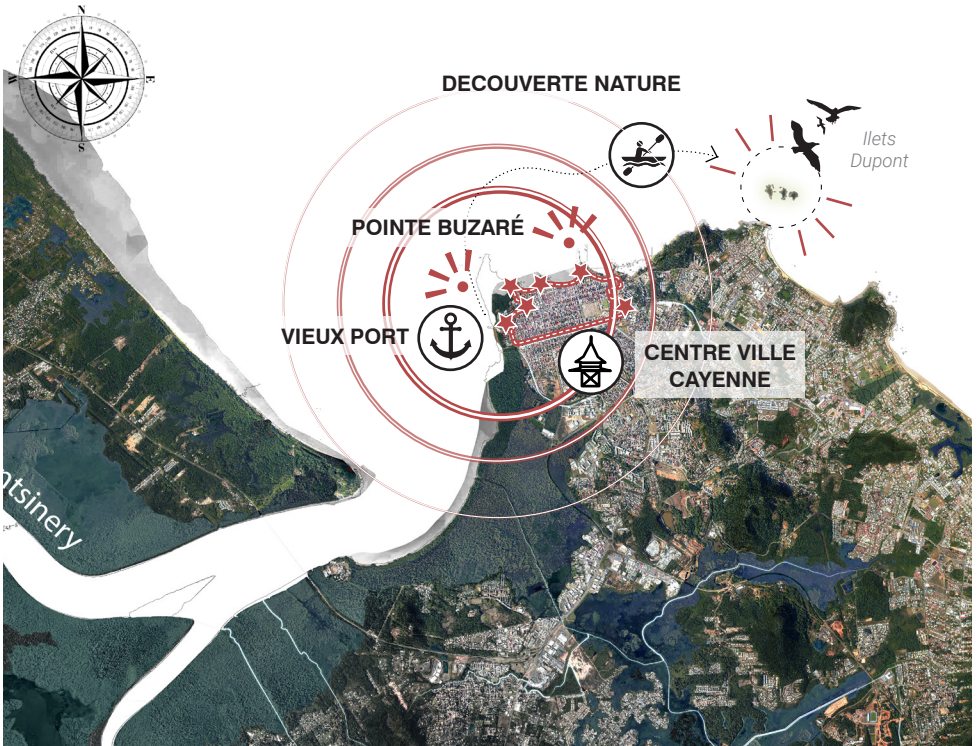
Un port historique peu attractif



The Freedom trail - Boston



La ligne verte - Nantes



Points d'intérêt



Points de vues



Boucle de promenade des modes doux

0 2 4 km



ARCHITECTURE, URBANISME, PAYSAGE

**ATELIERS 2/3/4/ | Architecture - Urbanisme - Paysage**

2 lot Jardin de montravel - 97354 Remire-Montjoly

Mails: [f.luneau@a234.fr](mailto:f.luneau@a234.fr) - [a.moulimard@a234.fr](mailto:a.moulimard@a234.fr)

